

«СОГЛАСОВАНО»

Начальник
Отдела образования
Администрации Калининского района
Санкт-Петербурга



Н.В. Пичугина
2019 г.

«УТВЕРЖДАЮ»

Заведующий
СПб ГДОУ детского сада №18
Калининского района
Санкт-Петербурга



Н.В. Ковальская
2019 г.

«СОГЛАСОВАНО»

ОГИБДД УМВД России
по Калининскому району
Санкт-Петербурга



В.А. Дуброва
2019 г.

ПАСПОРТ

ДОРОЖНОЙ БЕЗОПАСНОСТИ

Санкт-Петербургского государственного автономного
дошкольного образовательного учреждения детский сад № 18
Калининского района Санкт-Петербурга

2019 г.

Общие сведения

Полное наименование ОУ: Санкт-Петербургское государственное автономное дошкольное образовательное учреждение детский сад № 18 Калининского района Санкт-Петербурга

Юридический адрес ОУ: 195221, Санкт-Петербург, ул. Антоновская д.3, литер А.

Фактический адрес ОУ: 195221, Санкт-Петербург, ул. Антоновская д.3, литер А.

Руководитель ОУ: Заведующий Инна Валерьевна Ковальская, 8 (812) 545-17-41, 8 (812) 545-28-36

Заместители руководителя ОУ:

- Заместитель заведующего по АХР Марина Николаевна Кучмий, 8 (812) 291-14-25;

Специалист отдела образования, курирующий вопросы профилактики детского дорожно-транспортного травматизма:

- Александр Владимирович Веснин, 8 (812) 417-47-49

Закрепленный за ОУ работник Госавтоинспекции: нет

Ответственный за организацию работы по профилактике детского дорожно-транспортного травматизма в ОУ:

- Инструктор по физической культуре, Москальчук Светлана Николаевна, 8 (812) 291-14-25

Руководитель или ответственный работник дорожно-эксплуатационной организации, осуществляющей содержание уличной дорожной сети: нет

Руководитель или ответственный работник дорожно-эксплуатационной организации, осуществляющей содержание внутридворовой территории:

- заместитель заведующего по АХР, Марина Николаевна Кучмий, 8 (812) 291-14-25;

Количество воспитанников: 361

Количество групп: 13

Наличие кабинета по БДД: НЕТ

Наличие уголков по БДД в группах: в ДОУ имеется 9 уголков по БДД, оборудованных в каждой возрастной группе (начиная с младшего дошкольного возраста)

Наличие автогородка (площадки) по БДД: НЕТ

Наличие автобуса в ОУ: НЕТ

Время непосредственно образовательной деятельности в ОУ: НОД по ПДД включены в образовательную область «Познавательное развитие», раздел «Безопасность», которая интегрируется в другие образовательные области (9.00-9.30)

Режим работы ДОУ: с 07.00 ч. по 19.00 ч., кроме выходных и праздничных дней.

Наличие автобуса в ДОУ: отсутствует

Телефоны оперативных служб:

- 576-99-01 –дежурный от Администрации Калининского района
- МВД 540-02-02 или с сотового телефона 112
- 21 отдел полиции Калининского района СПб, Кондратьевский проспект д.87, телефон дежурной Части: (812) 545-21-02
- 03 Скорая помощь
- 532-16-42 - дорожно-эксплуатационная организация

Административные телефоны Калининского района

- Администрация Калининского района, 195009, г. Санкт-Петербург, наб. Арсенальная, д.13/1
8 (812) 542-23-60
- УМВД Калининского района
8 (812) 540-02-02
- Дежурная часть ГИБДД
8 (812) 234-90-21,
8 (812) 234-26-46
- Экстренный вызов:
Для любых операторов мобильной связи 112
МТС 112
Билайн 002
Мегафон 02 (или 020)
Скайлинк 02
Tele2 Россия 020
- Справочная регистрационного отдела ГИБДД при ГУВД
8 (812) 335-38-48(ежедневно с 08.00 до 20.00, обед с 13.00 до 14.00)

Пояснительная записка к схеме района расположения образовательного учреждения, пути движения транспортных средств и детей (воспитанников).

Данная схема необходима для общего представления о районе расположения СПб ГАДОУ детского сада № 18 Калининского района Санкт-Петербурга. Для изучения безопасности движения детей на схеме обозначены наиболее частые пути движения детей (воспитанников) от дома (от отдаленных остановок маршрутных транспортных средств) к ДОУ и обратно.

Территория, указанная в схеме, включает в себя:

- СПб ГАДОУ детского сада № 18 Калининского района Санкт-Петербурга;

- жилые дома, в которых проживает большая часть детей (воспитанников) СПб ГАДОУ детского сада № 18 Калининского района Санкт-Петербурга;
- автомобильные дороги и тротуары;
- пути движения детей (воспитанников) в/из дошкольного учреждения;
- уличные (наземные – регулируемые / нерегулируемые) пешеходные переходы;
- остановка рейсового автобуса;
- припаркованные автомобили;
- пешеходные дорожки на территории дошкольного учреждения;
- название улиц и нумерация домов.

I. Планы-схемы ОУ:

- 1) район расположения ОУ, пути движения транспортных средств и детей (учеников, обучающихся);
- 2) организация дорожного движения в непосредственной близости от образовательного учреждения с размещением соответствующих технических средств, маршруты движения детей и расположение парковочных мест;
- 3) маршруты движения организованных групп детей от ОУ к наиболее часто посещаемым объектам в ходе учебного процесса (например: стадион, парк, спортивно-оздоровительный комплекс);
- 4) пути движения транспортных средств к местам разгрузки/погрузки и рекомендуемых безопасных путей передвижения детей по территории образовательного учреждения.

II. Приложения:

1. Сведения о ведении документации по инструктажу во время выхода воспитанников за территорию ОУ;
2. Стенд Безопасности дорожного движения;
3. Родительские уголки по БДД

I. Планы-схемы ОУ, План-схема района расположения ОУ, пути движения транспортных средств и детей (воспитанников)

1. Район расположения образовательного учреждения определяется группой жилых домов, зданий и улично-дорожной сетью с учетом остановок общественного транспорта, центром которого является непосредственно образовательное учреждение;
2. Территория, указанная в схеме, включает в себя:
 - образовательное учреждение;
 - парк, в котором педагогами проводятся НОД на открытом воздухе;
 - районная библиотека, филиал №8, в котором преподавателями проводится НОД
 - жилые дома, в которых проживает большая часть детей (воспитанников) данного образовательного учреждения;
 - автомобильные дороги и тротуары;
3. На схеме обозначено:
 - расположение жилых домов, зданий и сооружений;

- сеть автомобильных дорог;
- пути движения транспортных средств;
- пути движения детей (учеников) в/из образовательного учреждения;
- уличные (наземные – регулируемые/нерегулируемые) и внеуличные (надземные и подземные) пешеходные переходы;
- названия улиц и нумерация домов.

Схема необходима для общего представления о районе расположения ОУ. Для изучения безопасности движения детей на схеме обозначены наиболее частые пути движения учеников от дома (от отдаленных остановок маршрутных транспортных средств) к ОУ и обратно.

**План-схема района расположения ОУ,
пути движения транспортных средств и детей (воспитанников)**

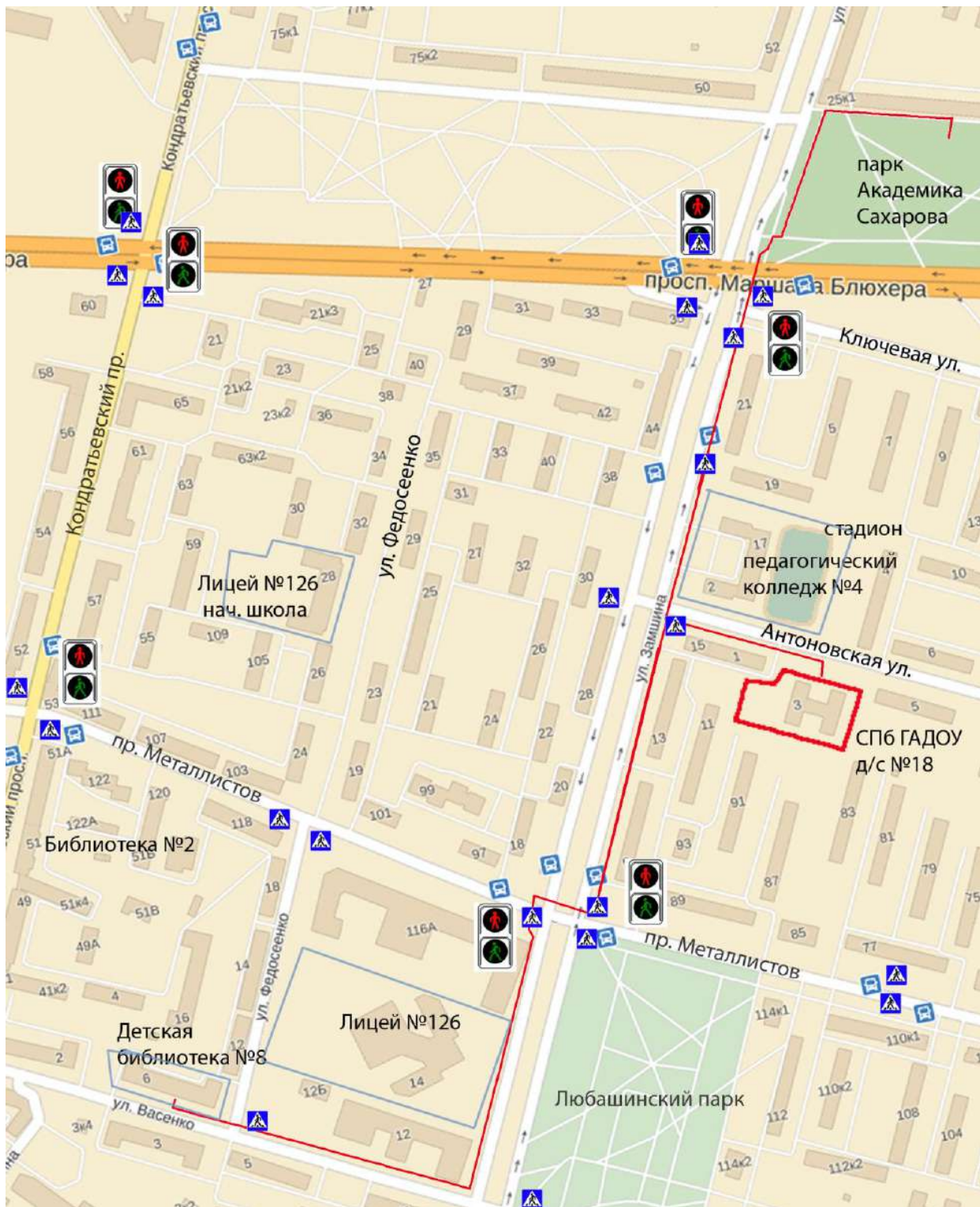


Схема организации дорожного движения в непосредственной близости от образовательного учреждения с размещением соответствующих технических средств, маршруты движения детей и расположение парковочных мест

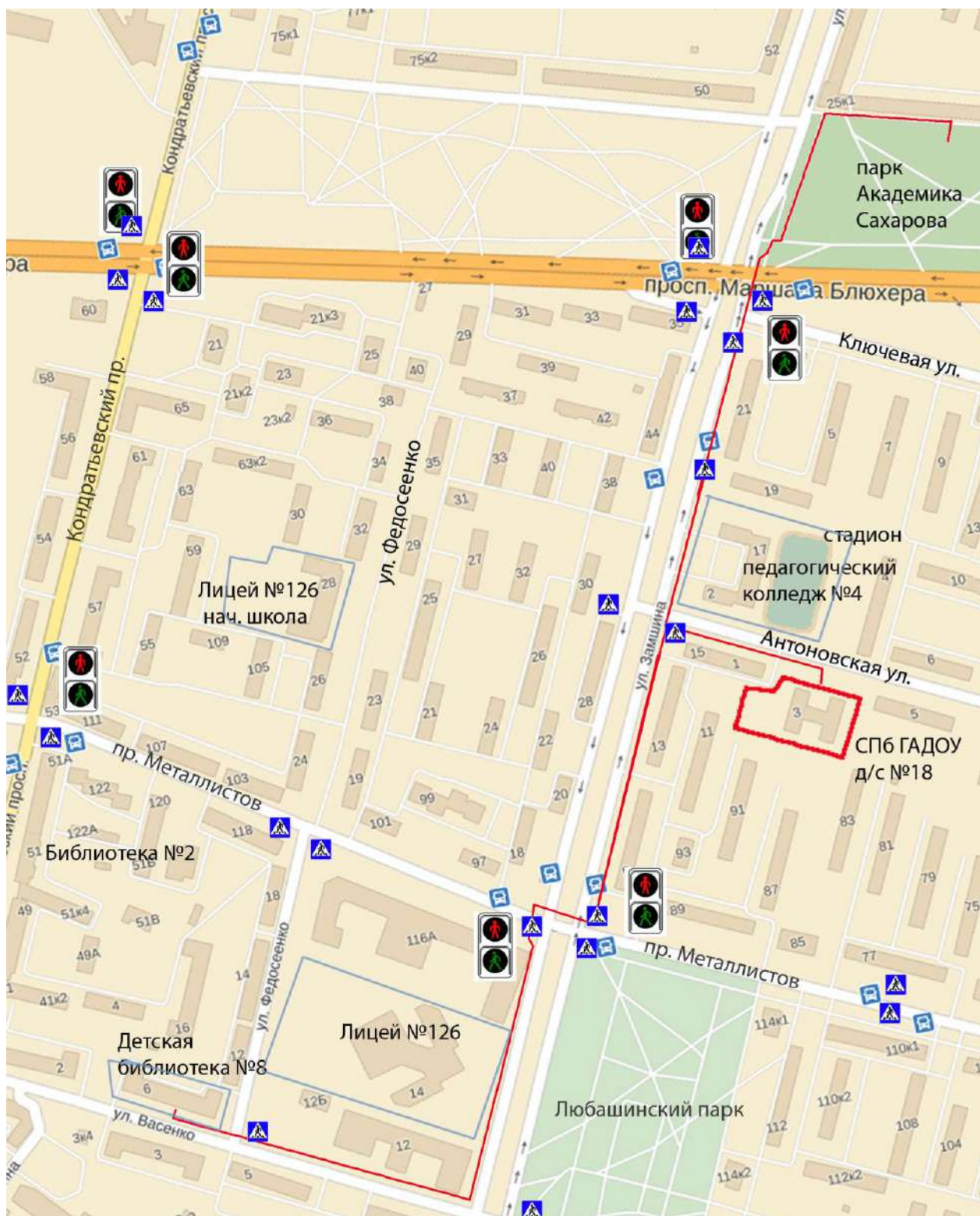
1. Схема организации дорожного движения ограничена автомобильными дорогами, находящимися в непосредственной близости от образовательного учреждения;
2. На схеме обозначено:
 - здание ОУ с указанием территории, принадлежащей непосредственно ОУ (при наличии указать ограждение территории);
 - автомобильные дороги и тротуары;
 - уличные (наземные – регулируемые / нерегулируемые) и внеуличные (надземные и подземные) пешеходные переходы на подходах к ОУ;
 - дислокация существующих дорожных знаков и дорожной разметки;
 - другие технические средства организации дорожного движения;
 - направление движения транспортных средств по проезжей части;
 - направление безопасного маршрута движения детей (воспитанников);
3. На схеме указано расположение остановок маршрутных транспортных средств и безопасные маршруты движения детей (воспитанников) от остановочного пункта к ОУ и обратно;
4. При наличии стоянки (парковочных мест) около ОУ, указывается место расположение и безопасные маршруты движения детей (воспитанников) от парковочных мест к ОУ и обратно.



Маршруты движения организованных групп детей от ОУ к наиболее часто посещаемым объектам в ходе учебного процесса (парк, филиал районной библиотеки №8)

На схеме района расположения ОУ указаны безопасные маршруты движения детей от ОУ к парку, к филиалу районной библиотеки № 8 и обратно.

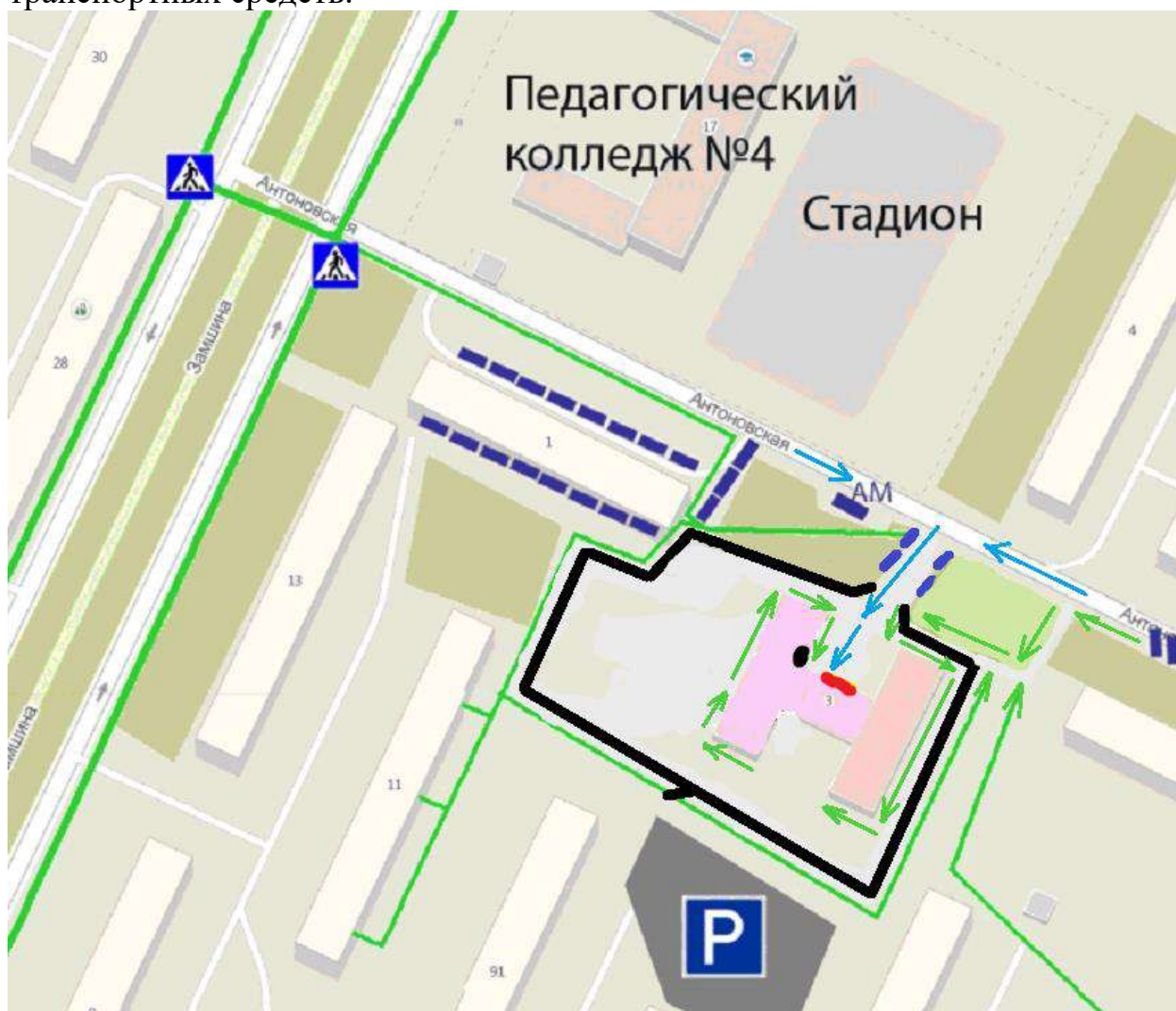
Данные схемы должны использоваться педагогическим составом при организации движения групп детей к местам проведения НОД вне территории ОУ.








Пути движения транспортных средств к местам разгрузки/погрузки и рекомендуемые пути передвижения детей по территории образовательного учреждения

На схеме указывается траектория движения транспортного средства на территории ОУ, в том числе место погрузки/разгрузки, а также безопасный маршрут движения детей во время погрузочно-разгрузочных работ.

В целях обеспечения безопасного движения детей по территории ОУ необходимо исключить пересечение пути движения детей и пути движения транспортных средств.



-  пути движения пешеходов.
-  пути движения транспортных средств к местам разгрузки и погрузки.
-  расположение парковочных мест транспортных средств.
-  место разгрузки и погрузки
-  вход в здание детского сада

Протипуковано, прогумеровано
и скарпено печатльо

) ЛМСТ

Исправлено

Исправлено

Заведующий СЛБ ГАЛОУ Александров с.д.д. № 18

И. В. Ковалева

201 г.

