

«СОГЛАСОВАНО»

Начальник отдела образования  
администрации Калининского района  
Санкт-Петербурга


« 28 » 2023 г.

  
/А.Е. Протаев/

«СОГЛАСОВАНО»

Начальник отдела ГИБДД УМВД  
России по Калининскому району  
Санкт-Петербурга

« 28 » 2023 г.

  
/В.В. Буханко/

«УТВЕРЖДАЮ»

Заведующий  
СПб КАДОУ детский сад № 18  
Калининского района  
Санкт-Петербурга

« 28 » 2023 г.

  
/И.В. Ковальская/

## ПАСПОРТ

### ДОРОЖНОЙ БЕЗОПАСНОСТИ

Санкт-Петербургское государственное автономное дошкольное  
образовательное учреждение детский сад № 18 Калининского района  
Санкт-Петербурга

2023 г.

## **Общие сведения**

**Полное наименование ОУ:** Санкт-Петербургское государственное автономное дошкольное образовательное учреждение детский сад № 18 Калининского района Санкт-Петербурга

**Юридический адрес ОУ:** 195221, Санкт-Петербург, ул. Антоновская д.3, литер А.

**Фактический адрес ОУ:** 195221, Санкт-Петербург, ул. Антоновская д.3, литер А.

**Руководитель ОУ:** Заведующий Инна Валерьевна Ковальская, 8 (812) 545-17-41, 8 (812) 545-28-36

**Заместители руководителя ОУ:**

- Заместитель заведующего по АХР Марина Николаевна Кучмий, 8 (812) 291-14-25;

**Специалист отдела образования, курирующий вопросы профилактики детского дорожно-транспортного травматизма:**

- Глебова Светлана Владимировна 8 (812) 417-47-49

**Ответственный за организацию работы по профилактике детского дорожно-транспортного травматизма в ОУ:**

- Старший воспитатель Бусло Лариса Алексеевна, 8 (812) 545-17-41

**Руководитель или ответственный работник дорожно-эксплуатационной организации, осуществляющей содержание уличной дорожной сети:** нет

**Руководитель или ответственный работник дорожно-эксплуатационной организации, осуществляющей содержание внутридворовой территории:**

- заместитель заведующего по АХР, Марина Николаевна Кучмий, 8 (812) 291-14-25;

**Количество воспитанников:** 355

**Количество групп:** 13

**Наличие кабинета по БДД:** НЕТ

**Наличие уголков по БДД в группах:** в ДОУ имеется 9 уголков по БДД, оборудованных в каждой возрастной группе (начиная с младшего дошкольного возраста)

**Наличие автогородка (площадки) по БДД:** НЕТ

**Наличие автобуса в ОУ:** НЕТ

**Время непосредственно образовательной деятельности в ОУ:** занятия по ПДД включены в образовательную область «Социально-коммуникативное развитие», раздел «Безопасность», которая интегрируется в другие образовательные области

**Режим работы ДОУ:** с 07.00 ч. по 19.00 ч., кроме выходных и праздничных дней.

## **Телефоны оперативных служб:**

- МВД 540-02-02 или с сотового телефона 112
- 576-99-01 –дежурный от администрации Калининского района
- 21 отдел полиции Калининского района СПб, Кондратьевский проспект д.87, телефон дежурной Части: (812) 545-21-02
- 03 Скорая помощь
- 532-16-42 - дорожно-эксплуатационная организация

### **Административные телефоны Калининского района**

- Администрация Калининского района, 195009, г. Санкт-Петербург, наб. Арсенальная, д.13/1  
8 (812) 542-23-60
- УМВД России по Калининскому району  
8 (812) 540-02-02
- Дежурная часть ГИБДД  
8 (812) 234-90-21,  
8 (812) 234-26-46
- Экстренный вызов:  
Для любых операторов мобильной связи 112  
МТС 112  
Билайн 002  
Мегафон 02 (или 020)  
Скайлинк 02  
Tele2 Россия 020
- Справочная регистрационного отдела ГИБДД при ГУВД  
8 (812) 335-38-48(ежедневно с 08.00 до 20.00, обед с 13.00 до 14.00)

### **Пояснительная записка к схеме района расположения образовательного учреждения, пути движения транспортных средств и детей (воспитанников).**

Данная схема необходима для общего представления о районе расположения СПб ГАДОУ детского сада № 18 Калининского района Санкт-Петербурга. Для изучения безопасности движения детей на схеме обозначены наиболее частые пути движения детей (воспитанников) от дома (от отдаленных остановок маршрутных транспортных средств) к ДОУ и обратно.

Территория, указанная в схеме, включает в себя:

- СПб ГАДОУ детского сада № 18 Калининского района Санкт-Петербурга;

- жилые дома, в которых проживает большая часть детей (воспитанников) СПб ГАДОУ детского сада № 18 Калининского района Санкт-Петербурга;
- автомобильные дороги и тротуары;
- пути движения детей (воспитанников) в/из дошкольного учреждения;
- уличные (наземные – регулируемые / нерегулируемые) пешеходные переходы;
- остановка рейсового автобуса;
- припаркованные автомобили;
- пешеходные дорожки на территории дошкольного учреждения;
- название улиц и нумерация домов.

#### **I. Планы-схемы ОУ:**

- 1) район расположения ОУ, пути движения транспортных средств и детей (учеников, обучающихся);
- 2) организация дорожного движения в непосредственной близости от образовательного учреждения с размещением соответствующих технических средств, маршруты движения детей и расположение парковочных мест;
- 3) маршруты движения организованных групп детей от ОУ к наиболее часто посещаемым объектам в ходе учебного процесса (например: стадион, парк, спортивно-оздоровительный комплекс);
- 4) пути движения транспортных средств к местам разгрузки/погрузки и рекомендуемых безопасных путей передвижения детей по территории образовательного учреждения.

#### **II. Приложения:**

1. Сведения о ведении документации по инструктажу во время выхода воспитанников за территорию ОУ;
2. Стенд Безопасности дорожного движения;
3. Родительские уголки по БДД

#### **I. Планы-схемы ОУ, План-схема района расположения ОУ, пути движения транспортных средств и детей (воспитанников)**

1. Район расположения образовательного учреждения определяется группой жилых домов, зданий и улично-дорожной сетью с учетом остановок общественного транспорта, центром которого является непосредственно образовательное учреждение;
2. Территория, указанная в схеме, включает в себя:
  - образовательное учреждение;
  - парк, в котором педагогами проводятся НОД на открытом воздухе;
  - районная библиотека, филиал №8, в котором преподавателями проводится НОД
  - жилые дома, в которых проживает большая часть детей (воспитанников) данного образовательного учреждения;
  - автомобильные дороги и тротуары;

**3.** На схеме обозначено:

- расположение жилых домов, зданий и сооружений;
- сеть автомобильных дорог;
- пути движения транспортных средств;
- пути движения детей (учеников) в/из образовательного учреждения;
- уличные (наземные – регулируемые/нерегулируемые) и внеуличные (надземные и подземные) пешеходные переходы;
- названия улиц и нумерация домов.

Схема необходима для общего представления о районе расположения ОУ. Для изучения безопасности движения детей на схеме обозначены наиболее частые пути движения учеников от дома (от отдаленных остановок маршрутных транспортных средств) к ОУ и обратно.

### **План-схема района расположения ОУ, пути движения транспортных средств и детей (воспитанников)**

#### **Схема организации дорожного движения в непосредственной близости от образовательного учреждения с размещением соответствующих технических средств, маршруты движения детей и расположение парковочных мест**

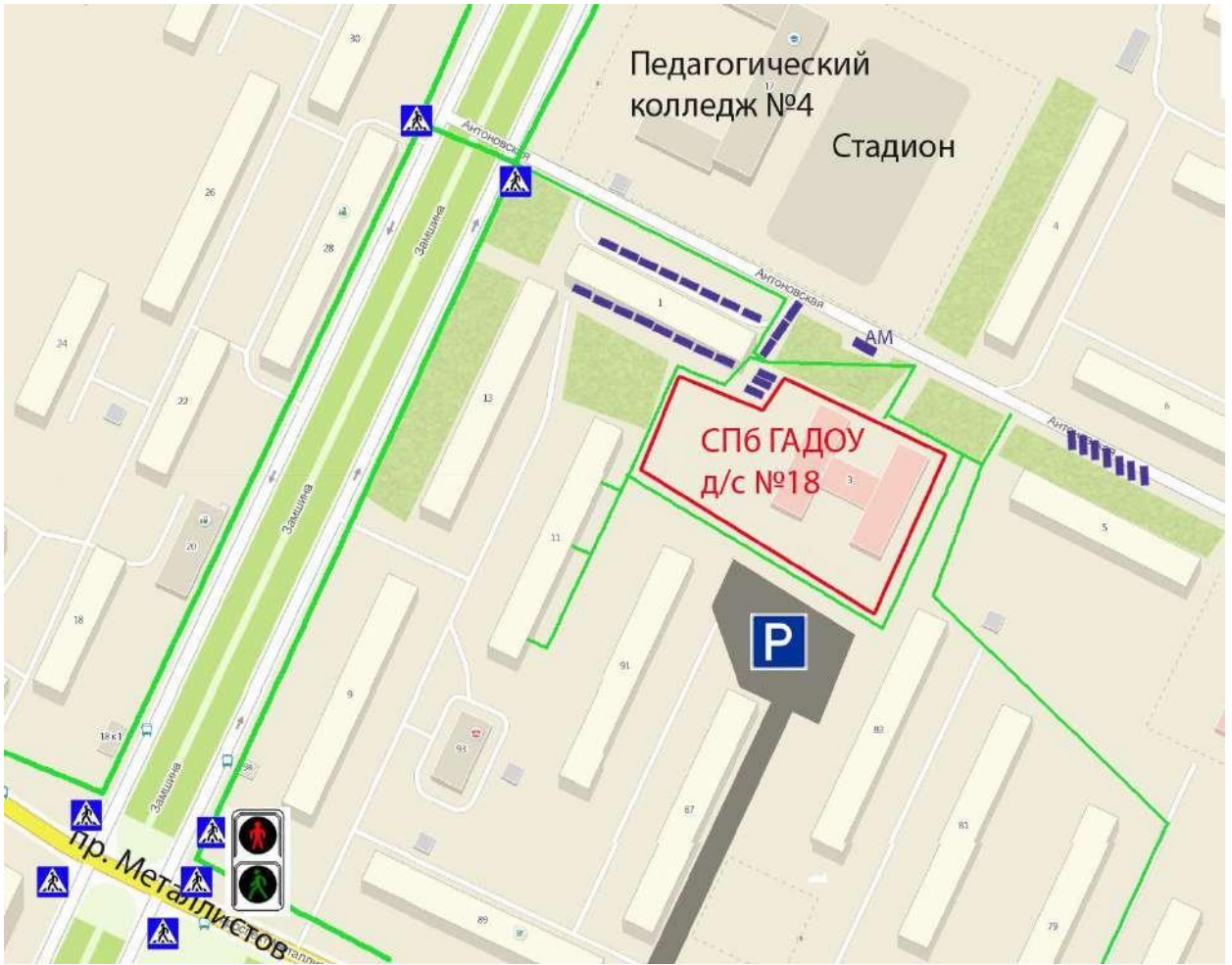
**1.** Схема организации дорожного движения ограничена автомобильными дорогами, находящимися в непосредственной близости от образовательного учреждения;

**2.** На схеме обозначено:

- здание ОУ с указанием территории, принадлежащей непосредственно ОУ (при наличии указать ограждение территории);
- автомобильные дороги и тротуары;
- уличные (наземные – регулируемые / нерегулируемые) и внеуличные (надземные и подземные) пешеходные переходы на подходах к ОУ;
- дислокация существующих дорожных знаков и дорожной разметки;
- другие технические средства организации дорожного движения;
- направление движения транспортных средств по проезжей части;
- направление безопасного маршрута движения детей (воспитанников);

**3.** На схеме указано расположение остановок маршрутных транспортных средств и безопасные маршруты движения детей (воспитанников) от остановочного пункта к ОУ и обратно;

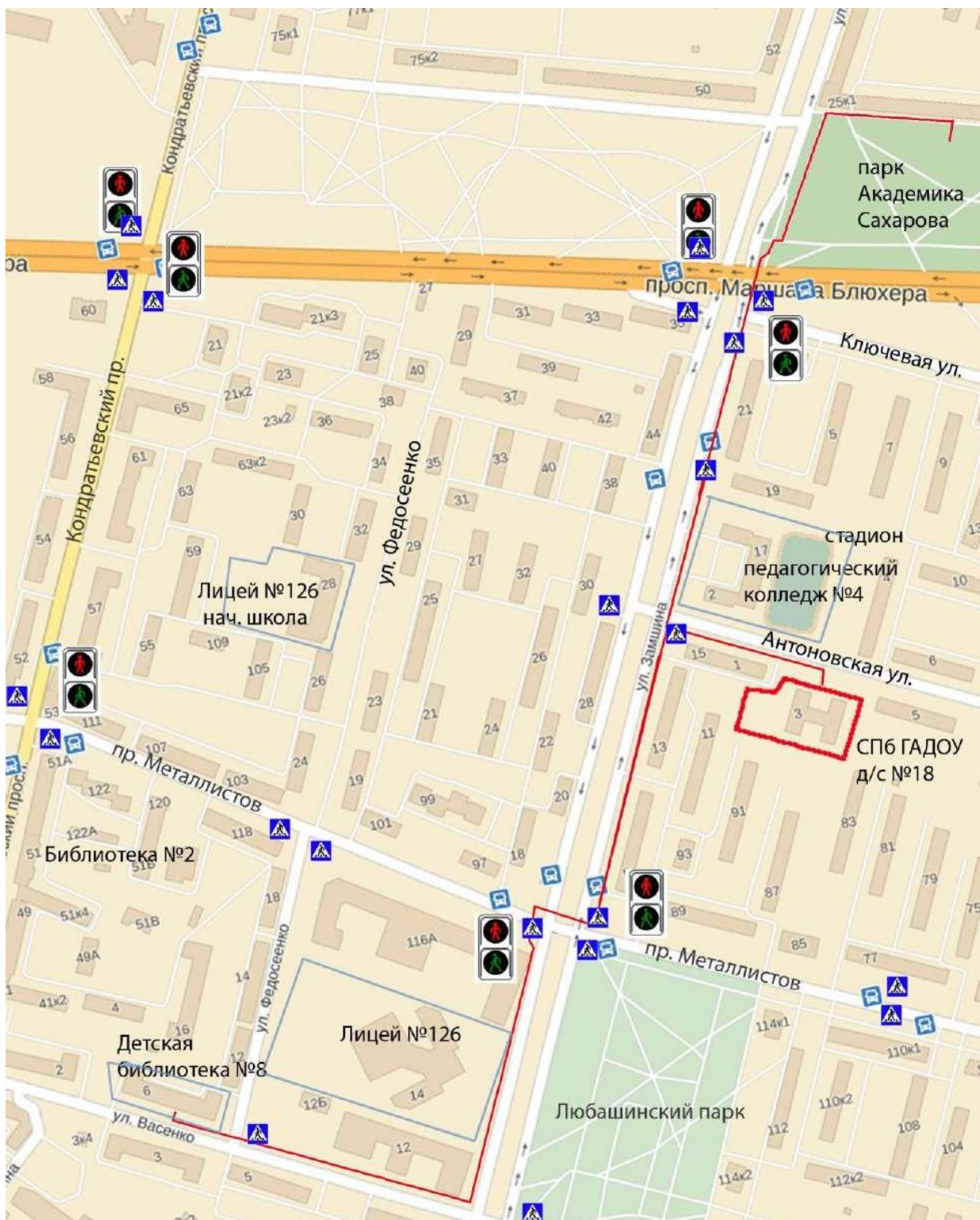
**4.** При наличии стоянки (парковочных мест) около ОУ, указывается место расположение и безопасные маршруты движения детей (воспитанников) от парковочных мест к ОУ и обратно.



## Маршруты движения организованных групп детей от ОУ к наиболее часто посещаемым объектам в ходе учебного процесса (парк, филиал районной библиотеки №8)

На схеме района расположения ОУ указаны безопасные маршруты движения детей от ОУ к парку, к филиалу районной библиотеки № 8 и обратно.

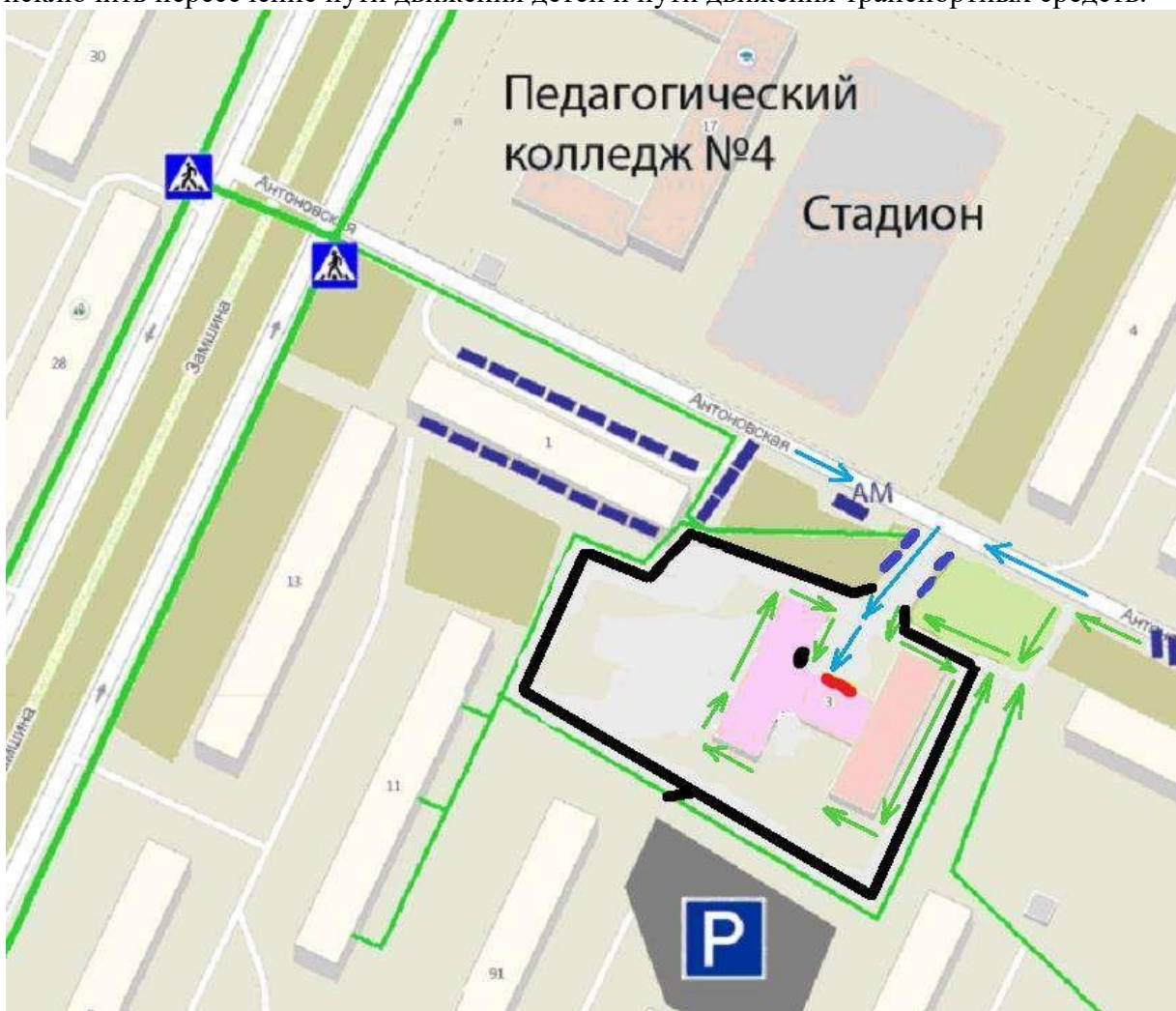
Данные схемы должны использоваться педагогическим составом при организации движения групп детей к местам проведения занятий вне территории ОУ.








## Пути движения транспортных средств к местам разгрузки/погрузки и рекомендуемые пути передвижения детей по территории образовательного учреждения

На схеме указывается траектория движения транспортного средства на территории ОУ, в том числе место погрузки/разгрузки, а также безопасный маршрут движения детей во время погрузочно-разгрузочных работ.

В целях обеспечения безопасного движения детей по территории ОУ необходимо исключить пересечение пути движения детей и пути движения транспортных средств.



1.  пути движения пешеходов.
2.  пути движения транспортных средств к местам разгрузки и погрузки.
3.  расположение парковочных мест транспортных средств.
4.  место разгрузки и погрузки
5.  вход в здание детского сада